

SECRETARIA DE
TRANSPORTES



PREFEITURA DE
MOGI DAS CRUZES

SECRETARIA DE TRANSPORTES

Ações Norteadoras

Março de 2018

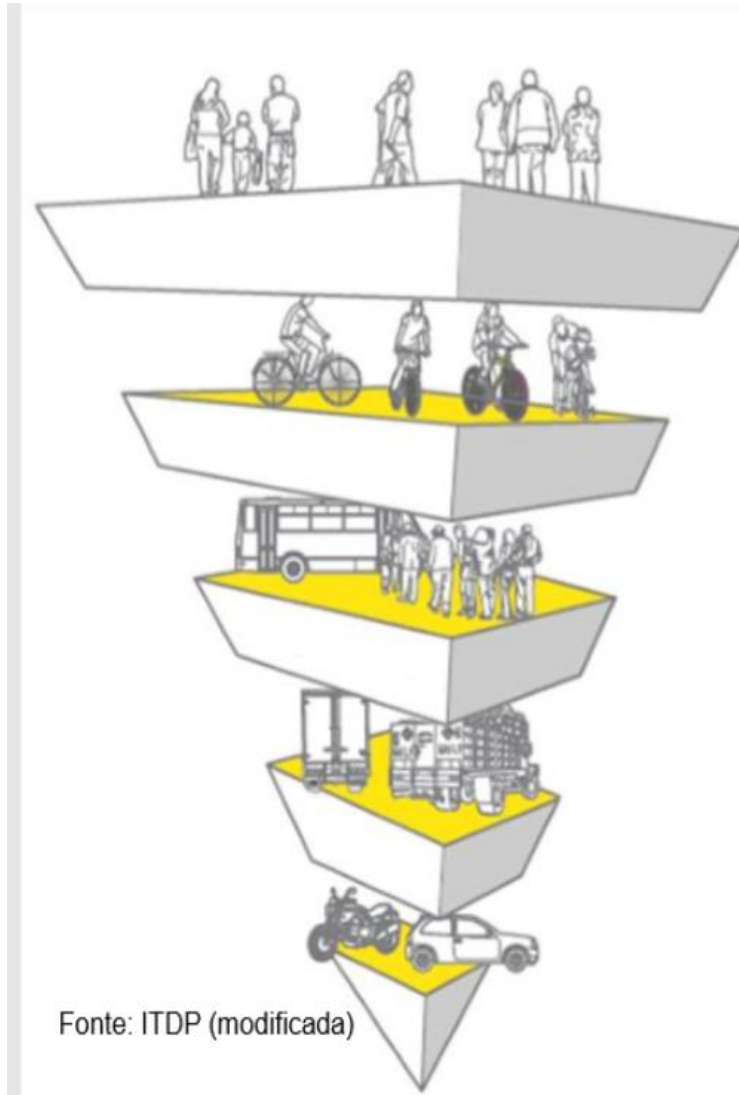
Plano de
Mobilidade
Lei 7.334 de
03/01/2018

Sistemas

- 1 - Sistema de Transporte Coletivo
- 2 - Sistema de Circulação de Pedestres
- 3 - Sistema Cicloviário
- 4 - Sistema Viário
- 5 - Sistema de circulação na área central
- 6 - Sistema de transporte de cargas
- 7 - Sistema de Trânsito
- 8 - Sistema de gestão da Mobilidade

Plano de Mobilidade Lei 7.334 de 03/01/2018

Sistemas



Hierarquia dos deslocamentos

1. Pedestres
2. Ciclistas
3. Transporte público coletivo
4. Transporte de carga
5. Automóveis particulares

Pátio de apreensão

- Assinatura da portaria de instauração de processo de inadimplência
- Autorização de licitação para nova concessão



A Secretaria de Transportes já tem todos os estudos preliminares

Acompanhando o que está sendo discutido:

- Câmara Técnica de Mobilidade pelo CONDEMAT.
- Sindicato dos Taxistas de Mogi das Cruzes
- Câmara Municipal de Mogi das Cruzes



- Aguardando sanção presidencial – que pode ocorrer nas próximas semanas

Regulamentação
do transporte por
aplicativo

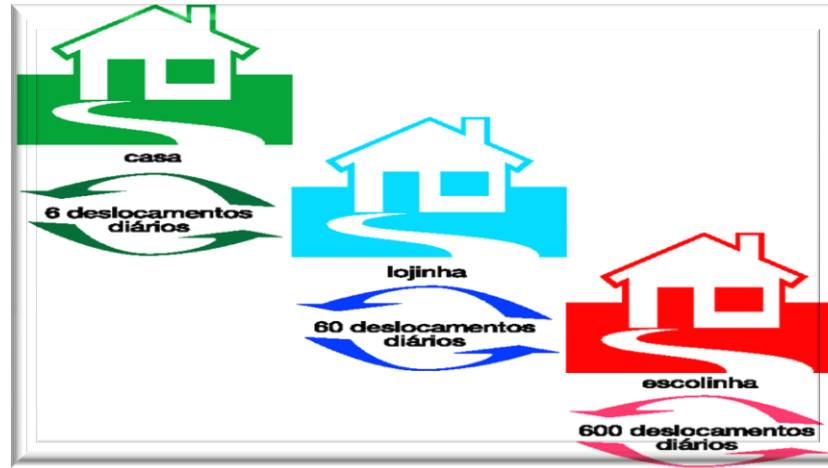
Terminal Rodoviário Geraldo Scavone

- Autorizar a licitação
- Permissão para administração do estacionamento (Em andamento a licitação)
- Permissão de uso do espaço para divulgação publicitária (Em andamento a licitação).

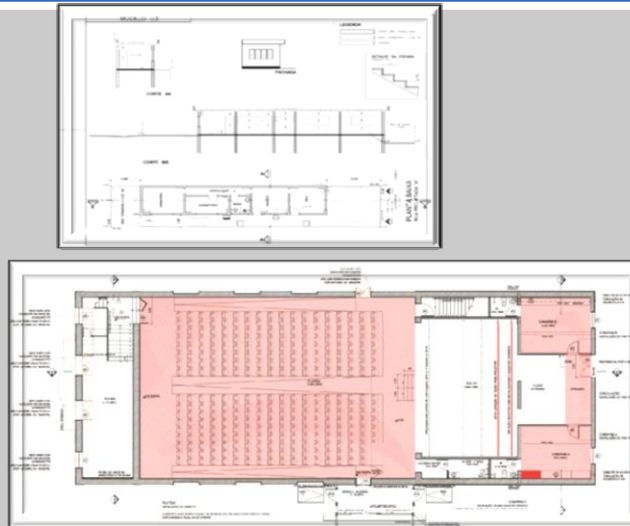


Polos Geradores de Tráfego


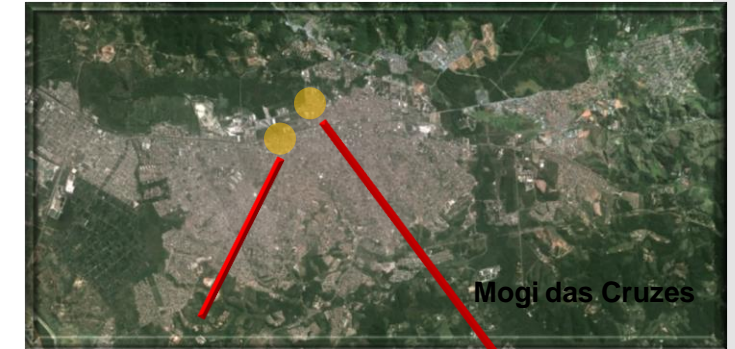
Características do PGT - **ATIVIDADE**



Características do PGT - **DIMENSÃO**



Capacidade Viária - **LOCALIZAÇÃO**



Rua Monsenhor Nuno de Faria Paiva - Mogilar



Rua José Bonifácio - Centro

Polo gerador de tráfego

- Minuta do projeto de lei aguardando determinação do Prefeito
- Ajustes estão sendo realizados pela Secretaria de Transportes e Planejamento
- Fizemos uma apresentação preliminar para os Senhores Vereadores e Conselho Municipal de Transportes

Equipe de manutenção permanente nos terminais

- Equipe composta por:
 - Encanador
 - Eletricista
 - Ajudantes



Abrigos de ônibus

- Licitação para aquisição de 100 abrigos de ônibus
- Licitação para manutenção dos abrigos de ônibus



Obs.: Atualmente há 806 abrigos instalados

Frota de ônibus

- Serão entregues dia 26 de março às 9hs, 15 novos ônibus para linhas da região de César de Souza; sendo 5 adaptados para transportar 2 cadeirantes
- 25 novos foram entregues dia 02 de março para linhas da região de Brás Cubas sendo 5 adaptados para transportar 2 cadeirantes

FROTA MODERNIZADA



- Wi-fi
- Portas anti-esmagamento
- ônibus adaptados para transportar 2 cadeirantes

Fiscalização de Trânsito

- **Aquisição de 6 veículos utilitários para fiscalização de trânsito**
- Manutenção da frota existente
- Aquisição de 40 rádios transceptores
- Aquisição de uniformes adequados com nova legislação federal



Obs.: Utilização dos recursos de multas de trânsito

Estacionamento rotativo

- Nova licitação – já autorizada pelo Prefeito
- Proposta de ampliação em 7 locais:
- Rua Professor Álvaro Pavan (Mogi Shopping e Terminal Estudantes)
- Nas proximidades do AME (Rua Eng° Eugênio Motta)
- Área comercial de Brás Cubas
- Rua Primeiro de Setembro
- Centro comercial de Jundiapéba
- Centro Cívico (INSS)
- R. Dr. Correa entre R. Senador Dantas e José Bonifácio



Acessibilidade

Implantação de travessia elevada de pedestres

5 locais

- Rua Álvaro Pavan (Estação Estudantes) já realizado
- Avenida Anchieta (Estação Brás Cubas) já realizado
- Rua Cel. Cardoso Siqueira
- Rua Otto Unger
- Rua Ipiranga



Acessibilidade

Implantação de rampas de acessibilidade e sinalização horizontal

15 locais

- Rua Maria Gaudência de Sant'Anna
- Av. Ricieri José Marcato
- Av. Yoshiteru Onishi
- Av. Japão
- Av. Pref. Carlos Ferreira Lopes
- Av. Eng. Miguel Gemma
- Rua Coronel Cardoso de Siqueira
- Av. Pref. Carlos Alberto Lopes
- Av. João XXIII
- Av. Francisco Ferreira Lopes
- Av. Fernando Costa
- Av. Lothar Waldemar Hoenne
- Av. Lourenço de Souza Franco
- Rua Dr. Corrêa
- Av. Francisco R. Filho

Segurança dos pedestres

Instalação de botoeiras:

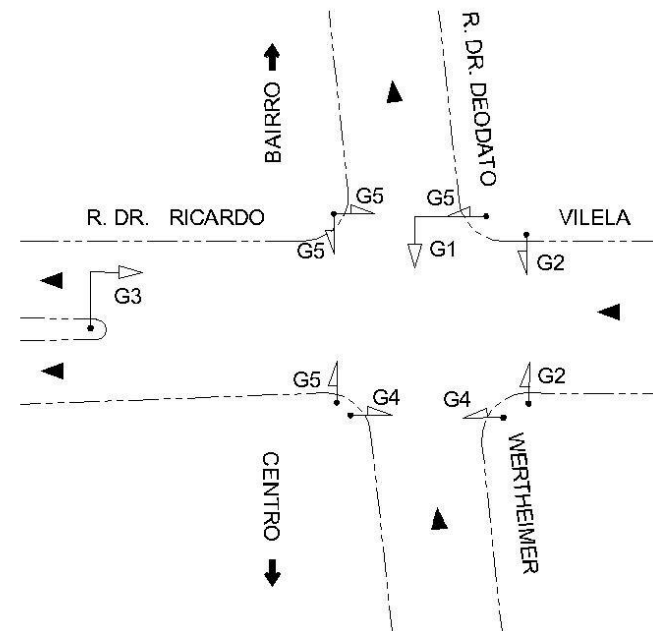
- Rua Prof. Álvaro Pavan – Estação Estudantes
- Avenida Voluntário Fernando P. Franco x Rua Santana
- Rua Major Marechal Floriano Peixoto x Rua São João



Segurança dos pedestres

Tempo específico para pedestres:

- Rua Dr. Ricardo Vilela x Rua Dr. Deodato Wertheimer
- Avenida Guilherme George – Real Park Jundiapéba
- Avenida Voluntário Fernando P. Franco x Rua Princesa Isabel de Bragança
- Avenida Voluntário Fernando P. Franco x Rua Braz Cubas



Segurança dos pedestres

Tempo específico para pedestres:



Sinalização horizontal

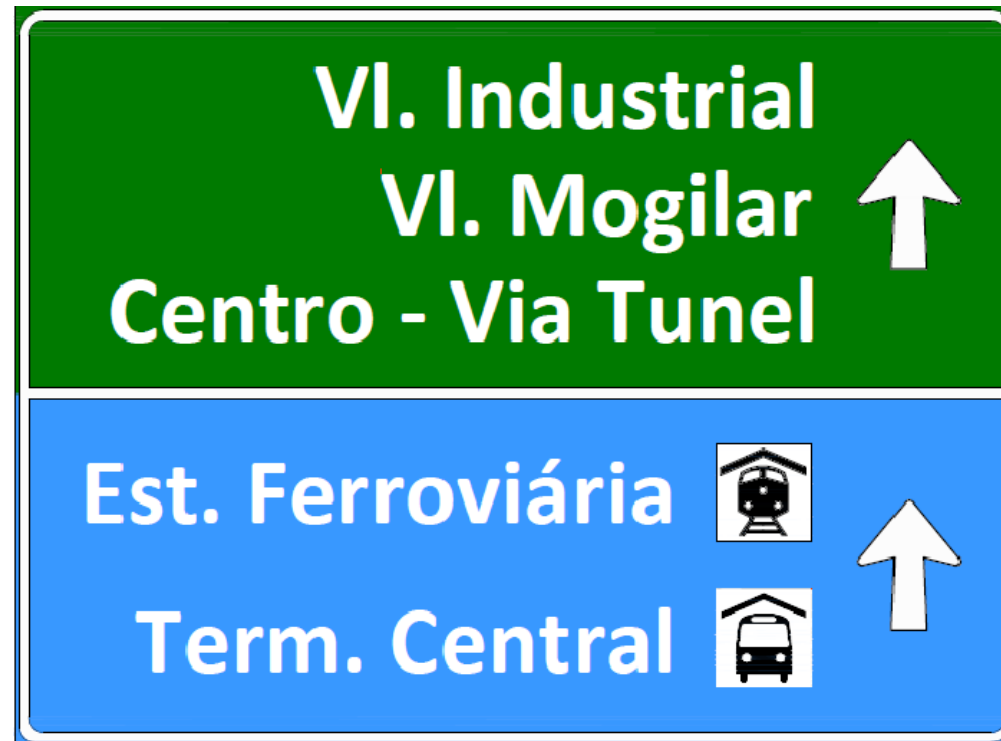
- Rua Cabo Diogo Oliver
- Avenida Ver. Narciso Yague Guimarães
- Avenida Francisco Rodrigues Filho
- Avenida Francisco Ribeiro Nogueira
- Avenida Lourenço de Souza Franco
- Avenida Engenheiro Miguel Gemma
- Rua São João



Sinalização vertical

Rua Cabo Diogo Oliver

Serão implantadas 9 placas indicativas



Trânsito + Seguro

Objetivos:

Redução de Acidentes de Trânsito

Campanha Educativa

Revitalização/Implantação de sinalização horiz/vert

Acessibilidade

Movimento Paulista de Segurança de Trânsito

(equip/serv/sinaliz) 1,8 mi

Aumento da percepção de segurança no município

Redução de Trafego de Veículos Irregulares

Estímulos a Regularização

Plano de Conscientização e Fiscalização

Redução de roubos/furtos de veículos no município

Trânsito + Seguro

Plano de ação: Campanha espontânea na mídia impressa/rádio/TV/Facebook

Para que esta estratégia dê resultado, é preciso que haja o envolvimento da Secretaria Municipal de Transportes, Coordenadoria Municipal de Comunicação e Polícia Militar

Movimento Paulista de Segurança no Trânsito

- Redução de acidentes
- Melhoria da sinalização viária (pintura, placas, semáforos)
- Obras de infraestrutura viária com travessia elevada (lombofaixa)
- Acessibilidade (construção de rampas)
- Ações de educação para o trânsito

Duração: 15 meses

Valor: R\$ 1.800.000,00



VIDA
DÊ PREFERÊNCIA
MOVIMENTO PAULISTA DE
SEGURANÇA NO TRÂNSITO

Movimento Paulista de Segurança no Trânsito

- RESUMO DAS AÇÕES DA SECRETARIA DE TRANSPORTES
- Sinalização horizontal e vertical em **33,130km** de vias
 - 8 Semáforos
 - 12 Lombofaixas (faixa elevada)
 - 40 Rampas de acessibilidade
 - 15 pontos de iluminação para faixa de pedestres

Prefeitura de
Mogi das
Cruzes

“Todo trabalho de mudança no
trânsito depende de cada um de
nós.”

